



Informace o pozemku

Parcelní číslo: [1366/3](#) 

Obec: [Kopidlno \[573060\]](#) 

Katastrální území: [Kopidlno \[669296\]](#)

Číslo LV: [49](#)

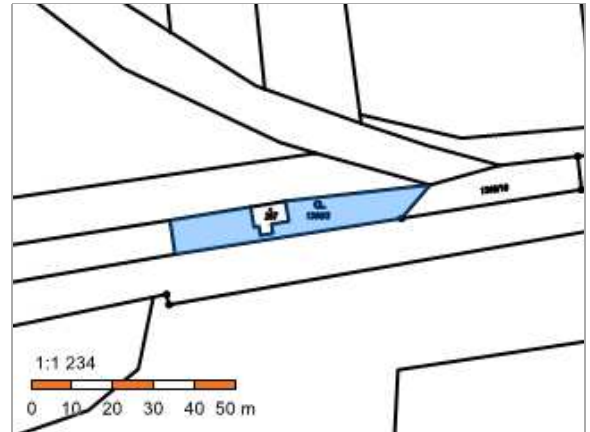
Výměra [m²]: 421

Typ parcely: Parcela katastru nemovitostí

Mapový list:

Určení výměry: Graficky nebo v digitalizované mapě

Druh pozemku: zahrada



Vlastníci, jiní oprávnění

Vlastnické právo

Podíl

Penc Petr, Ve Dvoře 4, 28932 Oskořínek

Způsob ochrany nemovitosti

Název

zemědělský půdní fond

Seznam BPEJ

BPEJ Výměra

[32213](#)  170

[35201](#)  251

Omezení vlastnického práva

Typ


Zástavní právo smluvní

Jiné zápisy

Typ

Zahájeny pozemkové úpravy

 Řízení, v rámci kterých byl k nemovitosti zapsán cenový údaj

Nemovitost je v územním obvodu, kde státní správu katastru nemovitostí ČR vykonává [Katastrální úřad pro Královéhradecký kraj, Katastrální pracoviště Jičín](#) 

Zobrazené údaje mají informativní charakter. Platnost dat k 17.06.2021 09:00.